기상청

1개월전망

(2026년 12월 7일 ~ 2027년 1월 3일)

기 상 청

2026년 11월 26일 11시 발표

※ 다음 1개월 전망은 2026년 12월 3일 11시 발표

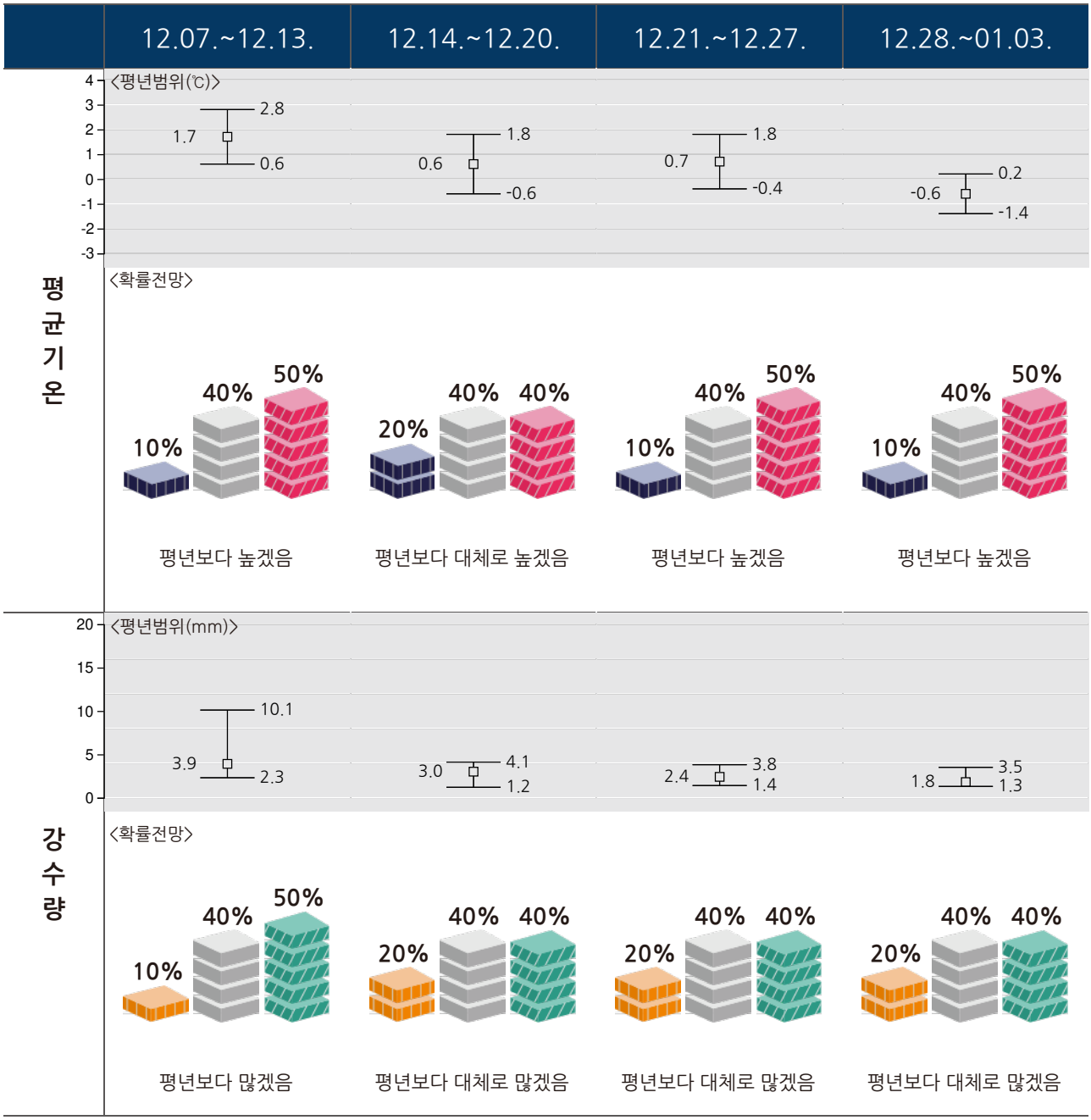

평년범위 상한 / 하한 — 평균기온의 평년값 / 강수량의 중앙값

평균기온 낮음 | 비슷 | 높음

강수량 적음 | 비슷 | 많음

※평년범위는 과거 30년(1991-2020년)간 연도별 30개의 평균값 중 대략적으로 33.33%~66.67%에 해당하는 값

〈확률별 해석〉

확률(낮음(적음) : 비슷 : 높음(많음))	해설
높음(많음) 확률이 50%이상	평년보다 높겠음(많겠음)
(20:40:40)	평년보다 대체로 높겠음(많겠음)
비슷확률이 50%이상 또는 (30:40:30)	평년과 비슷하겠음
(40:40:20)	평년보다 대체로 낮겠음(적겠음)
낮음(적음) 확률이 50%이상	평년보다 낮겠음(적겠음)

■ 주별 전망

기간	주별 전망
12.07.~12.13.	우리나라 동쪽에 위치한 고기압성 순환의 영향을 주로 받겠으나, 일시적으로 상층 찬 공기의 영향을 받을 때가 있겠습니다. (주평균기온) 평년(0.6~2.8℃)보다 높을 확률이 50%입니다. ※ 확률전망(%): 낮음 10, 비슷 40, 높음 50 (주강수량) 평년(2.3~10.1㎜)보다 많을 확률이 50%입니다. ※ 확률전망(%): 적음 10, 비슷 40, 많음 50
12.14.~12.20.	우리나라 동쪽에 위치한 고기압성 순환의 영향을 주로 받겠으나, 상층 찬 공기의 영향을 받을 때가 있겠습니다. (주평균기온) 평년(-0.6~1.8℃)과 비슷하거나 높을 확률이 각각 40%입니다. ※ 확률전망(%): 낮음 20, 비슷 40, 높음 40 (주강수량) 평년(1.2~4.1㎜)과 비슷하거나 많을 확률이 각각 40%입니다. ※ 확률전망(%): 적음 20, 비슷 40, 많음 40
12.21.~12.27.	우리나라 동쪽에 위치한 고기압성 순환의 영향을 주로 받겠으나, 남쪽을 지나는 저기압의 영향을 받을 때가 있겠습니다. (주평균기온) 평년(-0.4~1.8℃)보다 높을 확률이 50%입니다. ※ 확률전망(%): 낮음 10, 비슷 40, 높음 50 (주강수량) 평년(1.4~3.8㎜)과 비슷하거나 많을 확률이 각각 40%입니다. ※ 확률전망(%): 적음 20, 비슷 40, 많음 40
12.28.~01.03.	우리나라 동쪽에 위치한 고기압성 순환의 영향을 주로 받겠으나, 남쪽을 지나는 저기압의 영향을 받을 때가 있겠습니다. (주평균기온) 평년(-1.4~0.2℃)보다 높을 확률이 50%입니다. ※ 확률전망(%): 낮음 10, 비슷 40, 높음 50 (주강수량) 평년(1.3~3.5㎜)과 비슷하거나 많을 확률이 각각 40%입니다. ※ 확률전망(%): 적음 20, 비슷 40, 많음 40

주·지역별 평균기온 확률 전망(%)

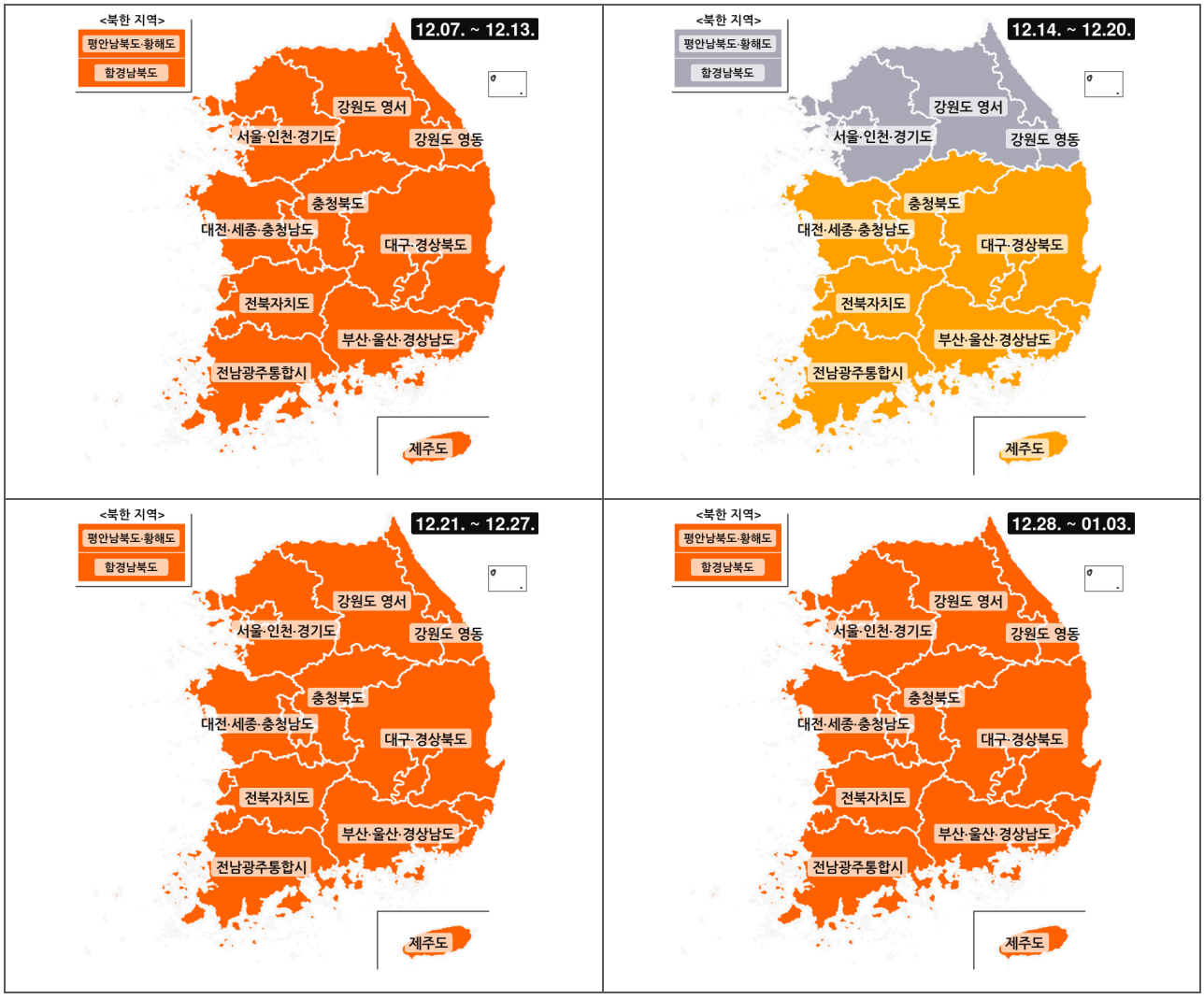

〈확률별 채색구분〉

평년보다 낮을 확률(%) 40 50 60 70 80 90

평년과 비슷할 확률(%) 40 50 60 70 80 90

평년보다 높을 확률(%) 40 50 60 70 80 90

※지역별 평균기온 확률 전망(%)은 평년보다(과) 낮음, 비슷, 높음의 확률로 각각 제공하나, 이해를 돕기 위해 그 중 가장 큰 확률을 지도에 채색함

지역 \ 기간	1주 (12.07.~12.13.)				2주 (12.14.~12.20.)				3주 (12.21.~12.27.)				4주 (12.28.~01.03.)			
	평년비슷 범위(℃)	낮음 (%)	비슷 (%)	높음 (%)	평년비슷 범위(℃)	낮음 (%)	비슷 (%)	높음 (%)	평년비슷 범위(℃)	낮음 (%)	비슷 (%)	높음 (%)	평년비슷 범위(℃)	낮음 (%)	비슷 (%)	높음 (%)
전국(제주도,북한제외)	0.6 ~ 2.8	10	40	50	-0.6 ~ 1.8	20	40	40	-0.4 ~ 1.8	10	40	50	-1.4 ~ 0.2	10	40	50
서울 · 인천 · 경기도	-0.9 ~ 1.5	10	40	50	-2.3 ~ 0.3	20	50	30	-2.1 ~ 0.3	10	40	50	-3.3 ~ -1.3	10	40	50
강원도 영서	-3.2 ~ -0.6	10	40	50	-4.7 ~ -1.9	20	50	30	-4.3 ~ -1.9	10	40	50	-5.6 ~ -3.4	10	40	50
강원도 영동	0.4 ~ 2.8	10	40	50	-0.6 ~ 2.0	20	50	30	-0.4 ~ 1.8	10	40	50	-1.4 ~ 0.4	10	40	50
대전 · 세종 · 충청남도	0.2 ~ 2.6	10	40	50	-1.0 ~ 1.4	20	40	40	-1.0 ~ 1.2	10	40	50	-2.0 ~ -0.4	10	40	50
충청북도	-1.4 ~ 1.0	10	40	50	-2.6 ~ -0.2	20	40	40	-2.5 ~ -0.1	10	40	50	-3.6 ~ -1.8	10	40	50
전남광주통합시	3.5 ~ 5.3	10	40	50	2.5 ~ 4.5	20	40	40	2.4 ~ 4.2	10	40	50	1.4 ~ 2.8	10	40	50
전북자치도	0.7 ~ 2.9	10	40	50	-0.3 ~ 1.9	20	40	40	-0.4 ~ 1.6	10	40	50	-1.6 ~ 0.0	10	40	50
부산 · 울산 · 경상남도	3.0 ~ 4.8	10	40	50	1.9 ~ 3.9	20	40	40	1.9 ~ 3.9	10	40	50	1.0 ~ 2.4	10	40	50
대구 · 경상북도	0.6 ~ 2.8	10	40	50	-0.6 ~ 1.8	20	40	40	-0.4 ~ 1.8	10	40	50	-1.3 ~ 0.3	10	40	50
제주도	8.1 ~ 9.7	10	40	50	7.0 ~ 9.0	20	40	40	7.0 ~ 8.8	10	40	50	6.3 ~ 7.5	10	40	50
평안남북도 · 황해도	-4.7 ~ -2.1	10	40	50	-6.3 ~ -3.5	20	50	30	-6.1 ~ -3.7	10	40	50	-7.2 ~ -4.8	10	40	50
함경남북도	-5.8 ~ -3.4	10	40	50	-7.1 ~ -4.7	20	50	30	-7.1 ~ -4.9	10	40	50	-8.1 ~ -6.1	10	40	50

주·지역별 강수량 확률 전망(%)

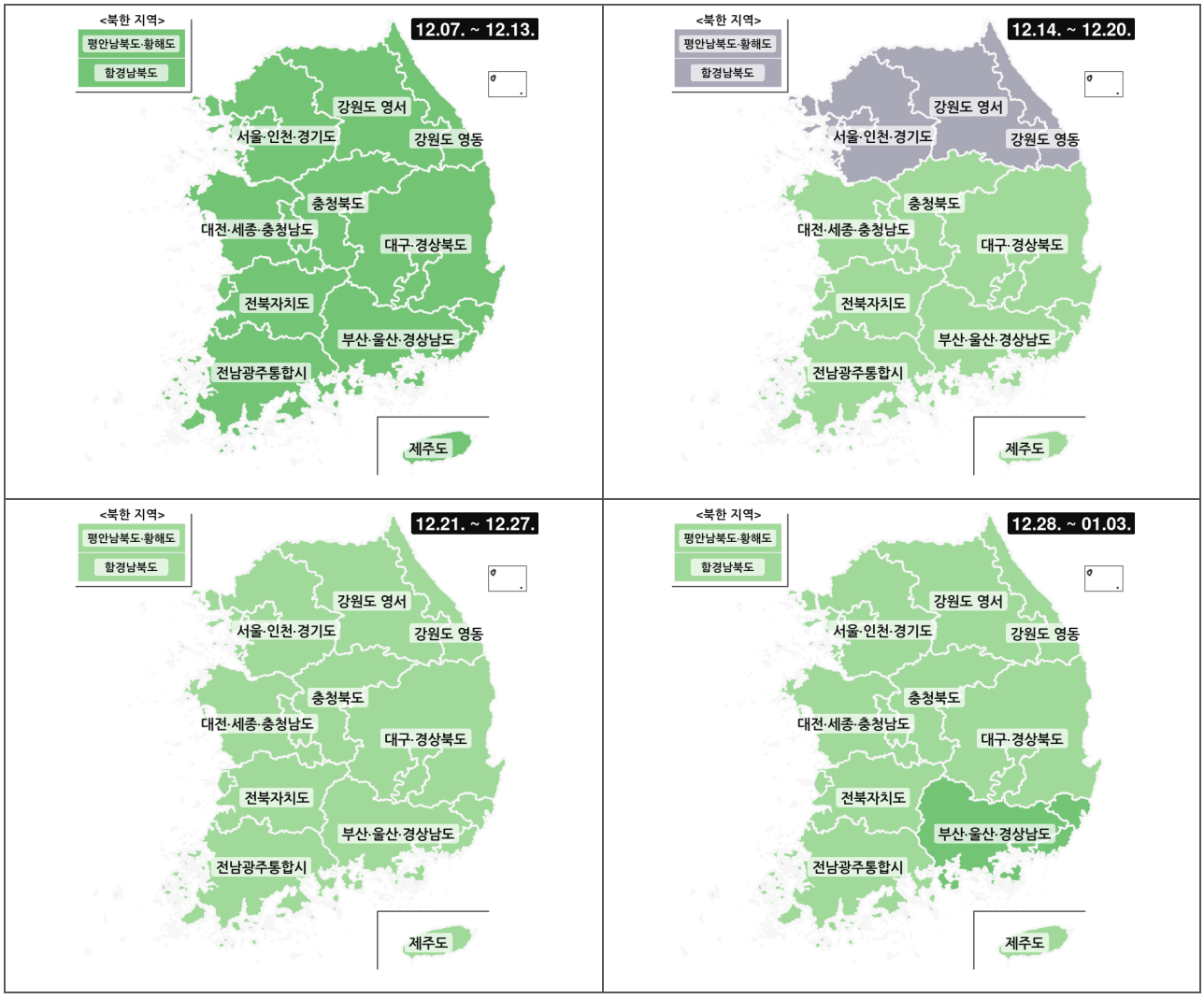

〈확률별 채색구분〉

평년보다 적을 확률(%) 40 50 60 70 80 90

평년과 비슷할 확률(%) 40 50 60 70 80 90

평년보다 많을 확률(%) 40 50 60 70 80 90

※지역별 강수량 확률 전망(%)은 평년보다(과) 적음, 비슷, 많음의 확률로 각각 제공하나, 이해를 돕기 위해 그 중 가장 큰 확률을 지도에 채색함

지역 \ 기간	1주 (12.07.~12.13.)				2주 (12.14.~12.20.)				3주 (12.21.~12.27.)				4주 (12.28.~01.03.)			
	평년비슷 범위(mm)	적음 (%)	비슷 (%)	많음 (%)	평년비슷 범위(mm)	적음 (%)	비슷 (%)	많음 (%)	평년비슷 범위(mm)	적음 (%)	비슷 (%)	많음 (%)	평년비슷 범위(mm)	적음 (%)	비슷 (%)	많음 (%)
전국(제주도,북한제외)	2.3 ~ 10.1	10	40	50	1.2 ~ 4.1	20	40	40	1.4 ~ 3.8	20	40	40	1.3 ~ 3.5	20	40	40
서울 · 인천 · 경기도	3.0 ~ 5.5	10	40	50	1.2 ~ 2.9	20	50	30	0.4 ~ 3.3	20	40	40	0.9 ~ 2.7	20	40	40
강원도 영서	1.9 ~ 5.6	10	40	50	0.8 ~ 4.3	20	50	30	0.8 ~ 3.9	20	40	40	0.8 ~ 2.6	20	40	40
강원도 영동	1.4 ~ 5.1	10	40	50	0.1 ~ 2.0	20	50	30	0.1 ~ 1.7	20	40	40	0.1 ~ 2.0	20	40	40
대전 · 세종 · 충청남도	3.1 ~ 9.4	10	40	50	2.0 ~ 5.9	20	40	40	0.7 ~ 4.3	20	40	40	2.1 ~ 3.5	20	40	40
충청북도	2.7 ~ 7.9	10	40	50	1.2 ~ 3.4	20	40	40	0.9 ~ 3.2	20	40	40	0.9 ~ 3.3	20	40	40
전남광주통합시	1.7 ~ 6.9	10	40	50	1.4 ~ 4.6	20	40	40	0.9 ~ 3.2	20	40	40	0.8 ~ 2.3	20	40	40
전북자치도	4.1 ~ 11.0	10	40	50	2.1 ~ 6.7	20	40	40	1.9 ~ 6.3	20	40	40	2.0 ~ 5.7	20	40	40
부산 · 울산 · 경상남도	0.2 ~ 4.3	10	40	50	0.1 ~ 2.2	20	40	40	0.1 ~ 2.0	20	40	40	0.0 ~ 0.7	0	50	50
대구 · 경상북도	1.1 ~ 5.5	10	40	50	0.3 ~ 1.8	20	40	40	0.6 ~ 3.3	20	40	40	0.2 ~ 1.2	20	40	40
제주도	4.1 ~ 14.8	10	40	50	3.7 ~ 12.6	20	40	40	1.5 ~ 7.8	20	40	40	1.1 ~ 8.1	20	40	40
평안남북도 · 황해도	1.4 ~ 4.8	10	40	50	0.8 ~ 2.6	20	50	30	0.5 ~ 2.1	20	40	40	0.9 ~ 3.0	20	40	40
함경남북도	1.9 ~ 6.0	10	40	50	0.7 ~ 2.3	20	50	30	0.5 ~ 2.4	20	40	40	1.1 ~ 2.7	20	40	40

■ 최저 • 최고기온과 이상기온 전망 : 2026년 12월 7일 ~ 12월 13일

○ 최저기온은 평년(-4.0~-1.8℃)보다 높겠으며,
이상저온(-6.3℃ 미만) 발생 확률은 평년보다 낮은 5%,
이상고온(0.5℃ 초과) 발생 확률은 평년보다 높은 25%입니다.

○ 최고기온은 평년(5.8~8.2℃)보다 대체로 높겠으며,
이상저온(2.7℃ 미만) 발생 확률은 평년보다 낮은 5%,
이상고온(10.8℃ 초과) 발생 확률은 평년보다 높은 20%입니다.

최저기온

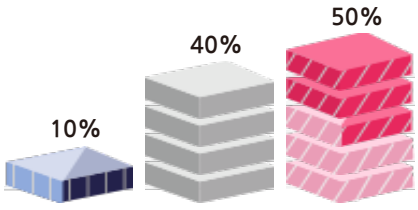

최저기온은 평년보다 높겠음
이상저온 발생 확률 5%
이상고온 발생 확률 25%

최고기온

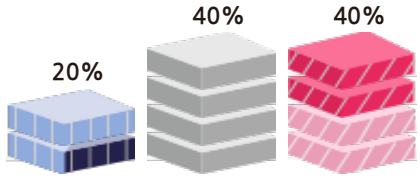

최고기온은 평년보다 대체로 높겠음
이상저온 발생 확률 5%
이상고온 발생 확률 20%

<주요 지점별 이상저온 및 이상고온 기준>

지점	이상저온 기준	이상고온 기준	지점	이상저온 기준	이상고온 기준
	최저기온	최고기온		최저기온	최고기온
서울	-7.6 ℃ 미만	8.5 ℃ 초과	인천	-6.5 ℃ 미만	8.8 ℃ 초과
춘천	-10.6 ℃ 미만	7.4 ℃ 초과	강릉	-4.4 ℃ 미만	11.1 ℃ 초과
대전	-5.9 ℃ 미만	11.1 ℃ 초과	청주	-6.1 ℃ 미만	9.9 ℃ 초과
광주	-3.0 ℃ 미만	12.2 ℃ 초과	전주	-4.1 ℃ 미만	11.5 ℃ 초과
대구	-4.1 ℃ 미만	11.8 ℃ 초과	울산	-2.8 ℃ 미만	13.6 ℃ 초과
부산	-1.7 ℃ 미만	14.4 ℃ 초과	제주	4.0 ℃ 미만	14.7 ℃ 초과

※ 막대그래프는 주 평균 최저기온과 최고기온의 낮음·비슷·높음의 확률전망을 의미하며, 합은 100%입니다.

※ 평년(1991~2020년) 동일 기간과 비교하여 이상저온은 최저·최고기온이 10퍼센타일 미만,
이상고온은 90퍼센타일 초과범위로 정의합니다.

※ 이상저온, 이상고온의 평상시 발생 확률은 10%이며, 각각 낮음과 높음 확률에 포함되어 있습니다.
발생 확률이 30% 이상인 경우 해당 현상의 발생 가능성이 있음을 의미하며, 평상시보다 약 3배 이상
발생 가능성이 높음을 의미합니다.



※ 퍼센타일은 평년 동일 기간에 발생한 기온을 비교하여 작은 순서대로 몇 번째인지 나타내는 백분위수입니다.

■ 기상가뭄 현황 및 전망

○ **현황** : 최근 6개월('26.5.24.~11.23.) 전국 누적강수량(768.1㎜)은 평년(1003.1㎜)의 76.4%입니다.
전국 74개 시·군에 기상가뭄이 있습니다.

○ **전망** : 강원도를 중심으로 기상가뭄 발생 가능성이 있겠습니다.
특히 강원도 일부 지역에는 보통 가뭄과 심한 가뭄 발생 가능성이 있겠습니다.

■ 지역별 기상가뭄 전망

현황 (2026.11.23.)	전망 (2027.01.03.)
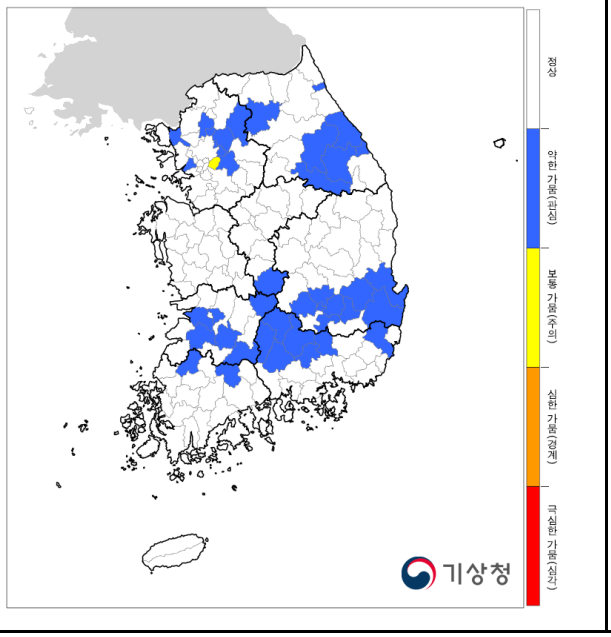	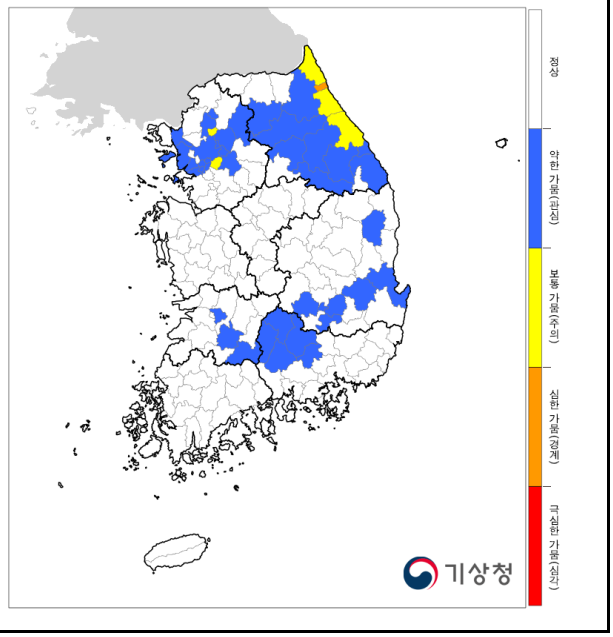

※ 기상가뭄과 관련된 자세한 내용은 기상청 홈페이지(http://www.weather.go.kr), '기후>가뭄·수문기상>기상가뭄 1개월전망'을 참조하시기 바랍니다.

<기상가뭄 기준>

※ **기상가뭄**은 특정지역의 강수량이 평균 강수량보다 적어 건조한 기간이 일정기간 이상 지속되는 현상.

※ 기상가뭄 판단은 6개월 **표준강수지수***를 적용했으며, 기상가뭄 단계는 약한-보통-심한-극심한 가뭄인 4단계로 구분.
* 표준강수지수 : 최근 누적강수량과 과거 동일기간의 강수량을 비교하여 가뭄 정도를 나타내는 지수

구분		기상가뭄 기준
	약한 가뭄	최근 6개월 누적강수량을 이용한 표준강수지수 **-1.0이하(평년대비 약 65% 이하)**로 기상가뭄이 지속될 것으로 예상되는 경우로 하되, 지역별 강수특성 반영할 수 있음
	보통 가뭄	최근 6개월 누적강수량을 이용한 표준강수지수 **-1.5이하(평년대비 약 55% 이하)**로 기상가뭄이 지속될 것으로 예상되는 경우로 하되, 지역별 강수특성 반영할 수 있음
	심한 가뭄	최근 6개월 누적강수량을 이용한 표준강수지수 **-2.0이하(평년대비 약 45% 이하)**로 기상가뭄이 지속될 것으로 예상되는 경우로 하되, 지역별 강수특성 반영할 수 있음
	극심한 가뭄	최근 6개월 누적강수량을 이용한 표준강수지수 **-2.0이하(평년대비 약 45% 이하)가 20일 이상으로 기상가뭄이 지속되어 전국적인 가뭄 피해가 예상**되는 경우로 하되, 지역별 강수특성 반영할 수 있음

※ 기상가뭄 예보는 기후예측 정보 확률전망 결과를 반영하여 강수발생확률이 가장 높았을 경우를 기준으로 167개 시·군의 기상가뭄 발생지역을 나타냅니다.